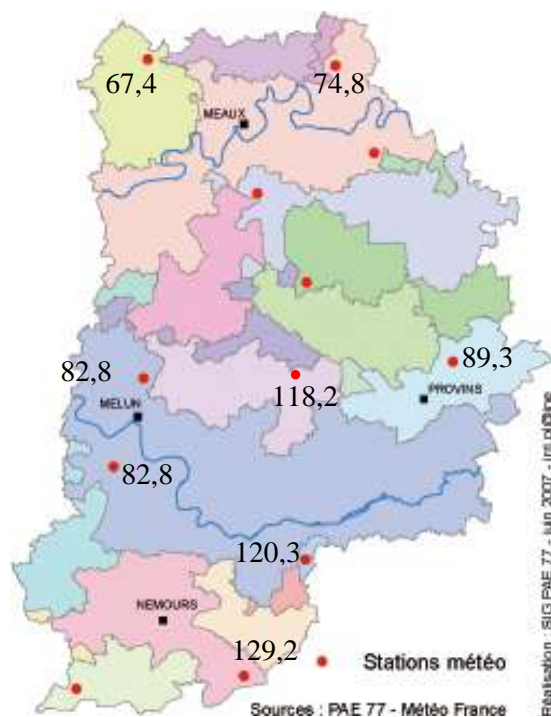
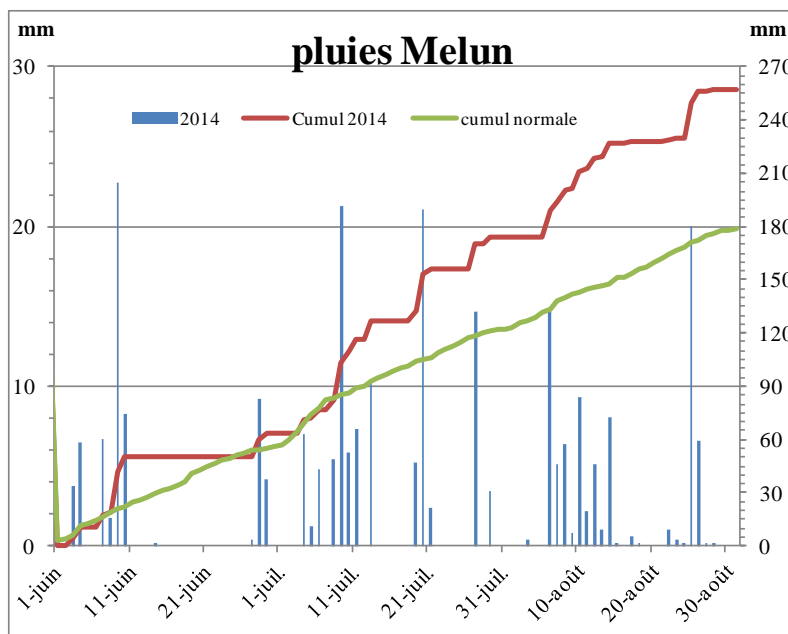


METEO



Pluies (mm) du 1^{er} au 31 août 2014

Le mois d'août reste dans la continuité des mois précédents, avec des passages pluvieux répétés. Pas une semaine sans ses précipitations plus ou moins orageuses. Les stations de Nangis, La Brosse-Montceaux et Egreville cumulent plus de 100 mm en août.

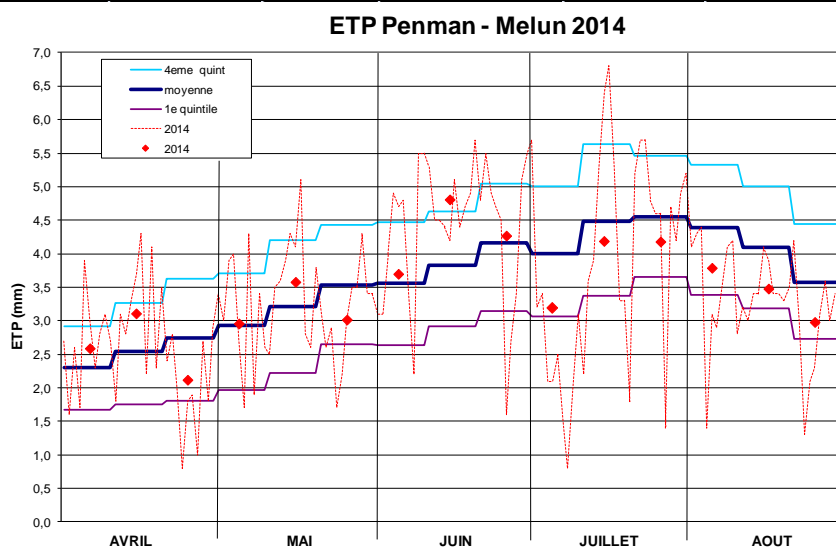


Cumul pluviométrique	Normale 1984-2013	LA BROSE-MONTCEAUX	CHAILLY-EN-BIERE	EGREVILLE	NANGIS	MONTEREAU-SUR-LE-JARD	VENDREST	VOULTON
du 01/04/2014 au 31/08/2014	288,1	386,8	463,8	383	389,3	362,3	334,4	365,8

Les températures, avec 17,7° C de moyenne mensuelle, sont inférieures aux températures trentenaires (19,0 C). Aucun excès dans les températures maximales et des températures minimales légèrement supérieures à la moyenne trentenaire expliquent cet état.

Dans ce contexte humide et plus frais, le cumul des ETP sur le mois d'août reste faible avec 3,4 mm/j de moyenne (4,0 mm/j pour la période de référence). Il atteint 105,5 mm cumulés contre 124,1 mm habituellement sur cette période de l'année.

Cette situation est due aux faibles ETP de début du mois, notamment le 6 août avec 1,4 mm, et la nouvelle forte baisse en fin de mois, avec 1,3 mm le 25.



RESSOURCES EN EAU & REGLEMENTATION

SITUATION DES NAPPES

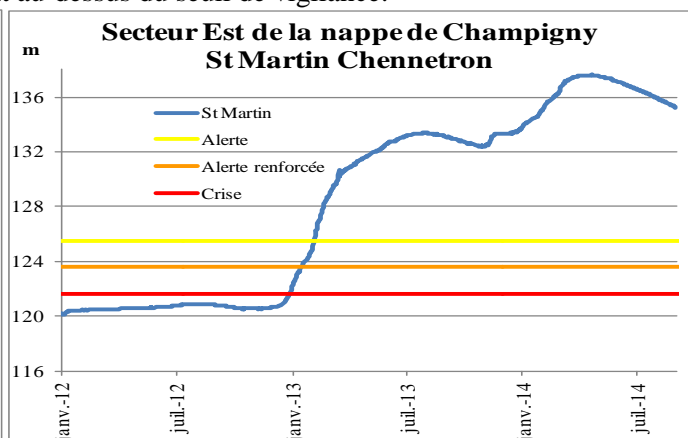
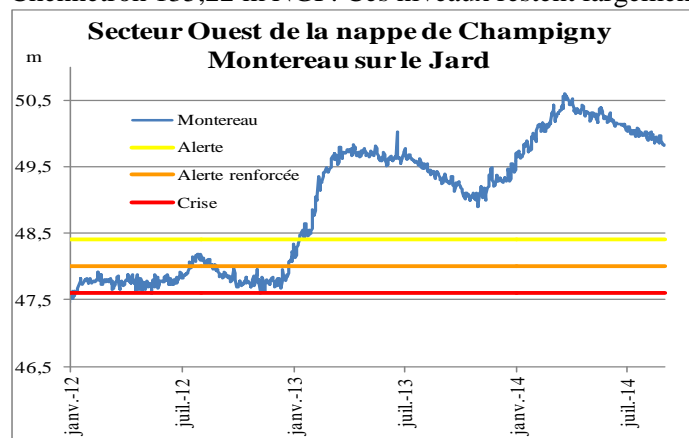
✓ Nappe de Champigny

Dans le cadre du protocole de Gestion Collective, vous êtes tenu(e) de transmettre vos index de compteur à la Chambre d'agriculture de Seine-et-Marne **en début de chaque mois, même si vous n'avez pas irrigué.**

Par fax 01 64 37 17 08 ou mail irrigation@seine-et-marne.chambagri.fr

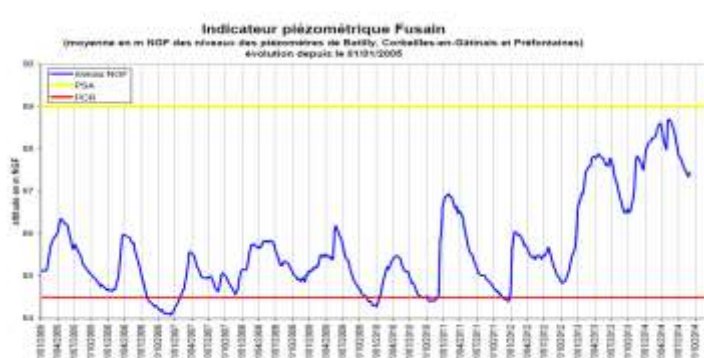
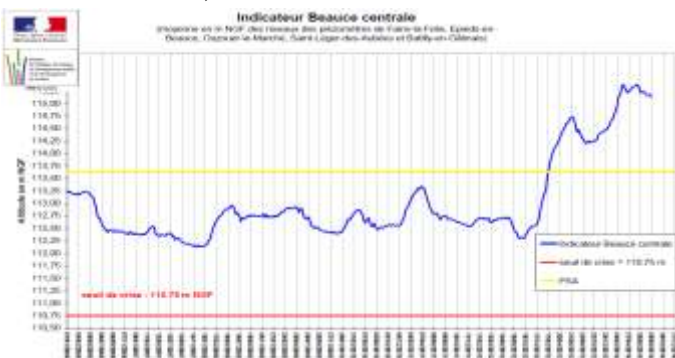
Si vous ne l'avez pas encore fait, merci de nous envoyer vos relevés du **1^{er} septembre** et de nous préciser lorsque vous avez fini votre irrigation de l'année.

Le 1^{er} septembre 2014, le piézomètre de Montereau-sur-le-Jard indiquait 49,81 m NGF et celui de Saint-Martin-Chennetron 135,22 m NGF. Ces niveaux restent largement au-dessus du seuil de vigilance.



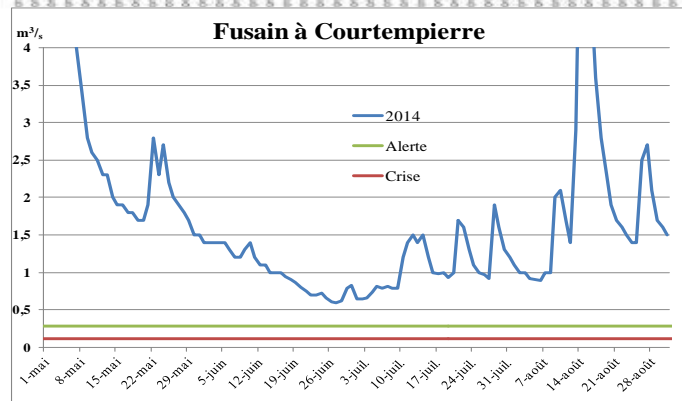
✓ Nappe de Beauce

Le 31 août 2014, l'indicateur piézométrique du secteur Beauce centrale indiquait 115,14 m NGF et celui du secteur Fusain était à 87,46 m NGF.



Secteur Bassin du Fusain

Le débit de la rivière, alimenté par les précipitations, s'est maintenu au-dessus du débit d'alerte, comme le montrent les enregistrements à la station de référence à Courtempierre.



Rédacteurs : les conseillers du pôle Agronomie-Environnement
Chambre d'agriculture de Seine-et-Marne, 418 rue Aristide Briand 77350 Le Mée/Seine,
e-mail : irrigation@seine-et-marne.chambagri.fr - Tél. : 01.64.79.30.84 - Fax : 01.64.37.17.08
avec le concours financier du Conseil Général de Seine-et-Marne, et du CASDAR
Toute rediffusion et reproduction interdites

