

Numéro 220
1er février 2018



Météo

Registre Compteur

OUGC : Formulaires
Beauce

Niveau de nappes

Conseil collectif rédigé à partir du réseau d'observations de la Chambre d'agriculture de Région Ile-de-France en parcelles et des données météorologiques de Météo-France.

Document rédigé par :

Laurent PROFFIT
01 64 28 11 43 / 06 07 18 14 37

Service Environnement

418 Rue Aristide Briand
77350 LE MEE SUR SEINE
Tél : 01 64 79 30 65
Fax : 01 64 37 17 08

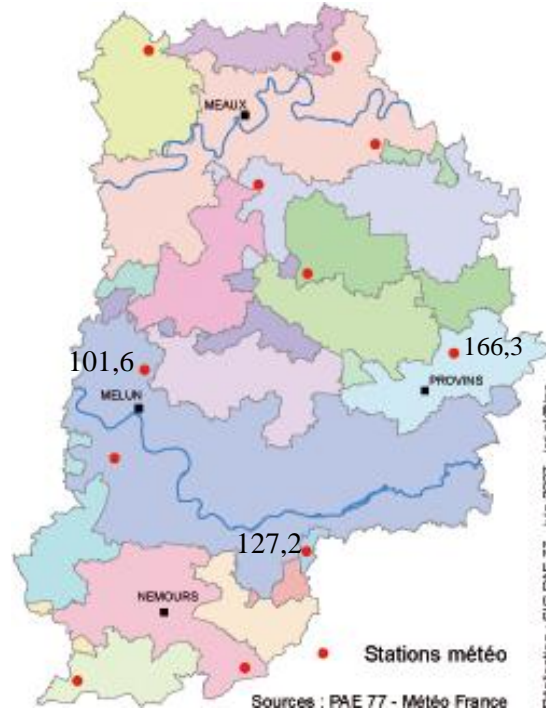
E-mail : irrigation@seine-et-marne.chambagri.fr

www.ile-de-france.chambagri.fr

Avec le soutien financier de :



METEO



Pluies (mm) du 1^{er} au 31 janvier 2017

Le mois de janvier, avec 18 jours de **précipitations**, domine par son humidité quasi permanente. Les cumuls mensuels passent les 100 mm. Seule la station de Gironville, semble inférieure : elle affiche un cumul de 85,2 mm au 30 janvier ; malheureusement les données d'hier n'ont pas été émises. Pour le nord du département, la station de Roissy-en-France (95), affiche 128,4 mm de total mensuel.

Les **températures** mensuelles, avec 7,4° C de moyenne en janvier, sont nettement supérieures aux normales saisonnières (4,2 mm sur les 30 dernières années). Une seule température négative (-0,5° C) le matin du 14 janvier a été relevée sur la station de Montereau-sur-le-Jard.

Les **ETP** cumulés ont été de 19,9 mm en janvier, soit légèrement supérieures à la moyenne trentenaire 15,6 mm).

REGLEMENTATION

Relevé des Compteurs

Vous trouverez en dernière page de cet Irri.plaine, un formulaire pour le relevé de vos index de compteurs 2018.

Si vous le souhaitez en format Excel, demandez-le par mail à laurent.proffit@idf.chambagri.fr. Nous vous l'enversons.

L'enregistrement mensuel est obligatoire au titre de la réglementation.

Pour les irrigants en gestion collective sur la nappe de Champigny, vous devez le renvoyer tous les mois à la Chambre d'agriculture.

De même vous devez noter et dater tous les dysfonctionnements de votre compteur au cours de la campagne.

Organisme Unique de Gestion Collective

Aussi, et afin de préparer dès maintenant la campagne 2018, vous avez reçu un courrier contenant plusieurs formulaires, afin de mettre à jour vos données relatives à l'irrigation, et connaître votre demande pour la prochaine campagne d'irrigation. A ce jour, il nous manque toujours des réponses.

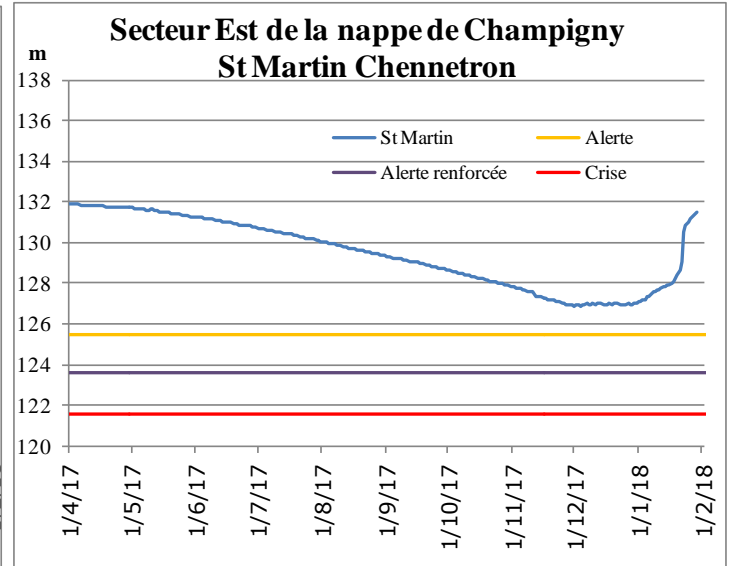
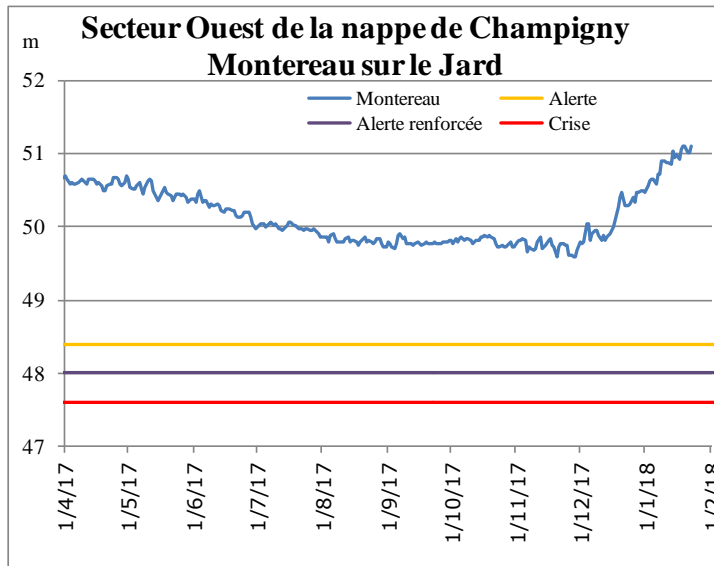
Retournez sans tarder ces formulaires afin d'obtenir un volume pour l'irrigation 2018. Nous ne pouvons répartir les volumes qu'entre les irrigants qui en ont fait la demande.

RESSOURCES EN EAU

Situation des nappes

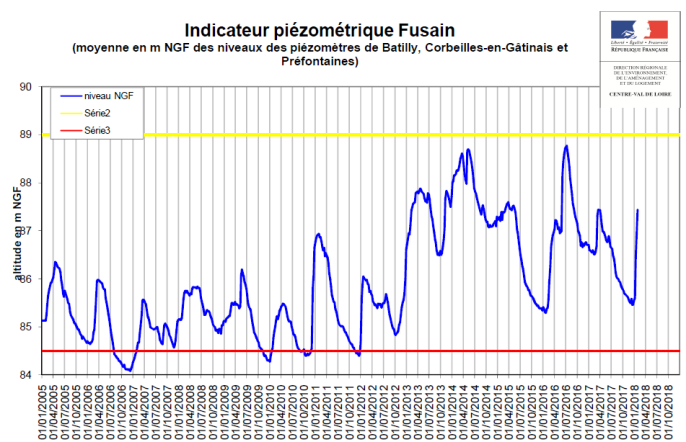
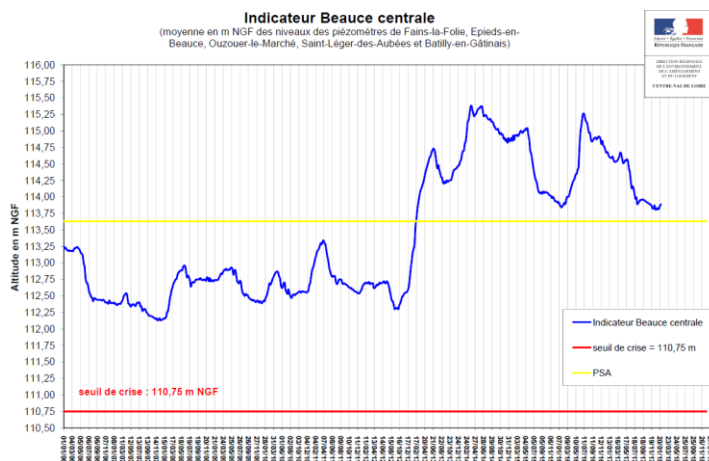
Nappe de Champigny

Le 29 janvier 2018, le piézomètre de Montereau-sur-le-Jard indiquait 51,11 m NGF et celui de Saint-Martin-Chennetron 131,47 m NGF. La recharge initiée depuis le début décembre, s'est accélérée suite aux importantes précipitations de ce début d'année, et notamment sur le secteur Est de la nappe, comme l'illustrent les 2 graphiques ci-dessous.



Nappe de Beauce

Le 28 janvier 2018, l'indicateur piézométrique du secteur **Beauce centrale** indiquait 113,89 m NGF. L'indicateur piézométrique du **secteur Fusain** se situe à cette même date à 87,44 m NGF. La recharge tarde toujours pour le secteur de la Beauce centrale.



Sur le secteur du Fusain, plus réactif, la remontée est rapide actuellement. L'évolution de cette courbe durant le mois de février conditionnera le coefficient de nappe de l'année 2018.

Le règlement du SAGE Beauce indique : "Pour apprécier le niveau de la nappe en sortie d'hiver, le niveau de l'indicateur utilisé est l'estimation du niveau au 1^{er} avril obtenue par prolongement depuis le 1^{er} mars de la variation de niveau observée au cours des 31 jours précédents."



Suivi des Prélèvements Irrigation Campagne 2018

**AGRICULTURES
& TERRITOIRES**
CHAMBRE D'AGRICULTURE
DE RÉGION
ILE-DE-FRANCE

Remplir mensuellement cette fiche, et la conserver

Pour toute information complémentaire, vous pouvez contacter :

Laurent PROFFIT
(01 64 28 11 43 - laurent.proffit@idf.chambagri.fr)

Exploitation :	
NOM :	
Prénom :	

Relevés de compteurs	Index de compteur n°1	Index de compteur n°2
unité (x1 ou x10 m ³)	1	1
Début de campagne		
1er mai		
1er juin		
1er juillet		
1er août		
1er septembre		
1er octobre		

Période	Prélèvements (en m ³)	
	mensuels	cumulés
Avant Mai		
en Mai		
en Juin		
en Juillet		
en Août		
en Septembre		

Bilan de la Campagne 2018	Prélèvements cumulés (en m ³)

	Cultures irriguées		Irrigations	
	Type	Surface (ha)	Nombre de passages	Dose par passage (mm)
Avant mai				
en Mai				
en Juin				
en Juillet				
en Août				
en Septembre				

Observations :